









## ASEMAKAAVAMERKINNÄT JA -MÄÄRÄYKSET

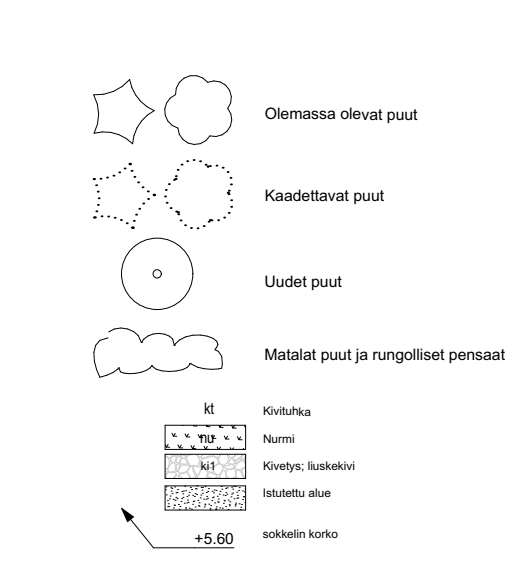


- Ark - Rastermärke för rastade byggnader. Användningsmärke för rastade byggnader.
- AO - Rastermärke för byggnader och andra byggnader för bygg och byggnader. Användningsmärke för byggnader och andra byggnader.
- AOS - Rastermärke för byggnader, rader och andra byggnader för bygg och byggnader. Användningsmärke för byggnader, rader och andra byggnader.
- Al - Rastermärke för affärsbyggnader. Användningsmärke för affärsbyggnader.
- Alk - Rastermärke för affärsbyggnader och rastade byggnader. Användningsmärke för affärsbyggnader och rastade byggnader.
- Am - Rastermärke för servicebyggnader för service. Användningsmärke för servicebyggnader.
- Y - Rastermärke för offentliga byggnader. Användningsmärke för offentliga byggnader.
- Yh - Rastermärke för administrations- och tjänstbyggnader. Användningsmärke för administrations- och tjänstbyggnader.
- Ys - Rastermärke för offentliga byggnader som används för skolor eller skolor. Användningsmärke för offentliga byggnader som används för skolor eller skolor.
- Yk - Rastermärke för byggnader och andra offentliga byggnader. Användningsmärke för byggnader och andra offentliga byggnader.
- Yp - Rastermärke för servicebyggnader. Användningsmärke för servicebyggnader.
- Ytv - Rastermärke för servicebyggnader och byggnader. Användningsmärke för servicebyggnader och byggnader.
- Yv - Rastermärke för servicebyggnader, till exempel byggnader som används för skolor eller skolor. Användningsmärke för servicebyggnader, till exempel byggnader som används för skolor eller skolor.
- Yx - Rastermärke för byggnader och andra offentliga byggnader. Användningsmärke för byggnader och andra offentliga byggnader.
- Yz - Rastermärke för byggnader och andra offentliga byggnader. Användningsmärke för byggnader och andra offentliga byggnader.

- P - Historiskt värdefullt område eller ett område som har en historisk betydelse. Användningsmärke för historiskt värdefulla områden eller områden som har en historisk betydelse.
- Pt - Historiskt värdefullt område eller ett område som har en historisk betydelse. Användningsmärke för historiskt värdefulla områden eller områden som har en historisk betydelse.
- Ps - Historiskt värdefullt område eller ett område som har en historisk betydelse. Användningsmärke för historiskt värdefulla områden eller områden som har en historisk betydelse.
- Py - Historiskt värdefullt område eller ett område som har en historisk betydelse. Användningsmärke för historiskt värdefulla områden eller områden som har en historisk betydelse.
- Y - Historiskt värdefullt område eller ett område som har en historisk betydelse. Användningsmärke för historiskt värdefulla områden eller områden som har en historisk betydelse.



## MERKINTÖJEN SELITYKSET



PALOLUOKKA  
TALO 1 = P3, TALO 2 = P2

PALOTURVALLISUUS  
Makuuhuoneet ja eteistilat varustetaan sähköverkkoon kytketyillä palovaroittimilla. Varatie häätäpoistuminen 2. kerroksessa osoitettu makuuhuoneen ikkunasta, joiden ulkopuolella kiinteä metallitikas turvallista hätäpoistumista varten.

Irtaimistovaraston savunpoisto: Irtaimistovaraston ulkoseinällä savunpoistoluukku yhteydessä savunpoistokuiluun, joka on avattavissa ulkopuolelta kuilun päällä olevan savunpoistoluukun kautta vetovaijerilla.

ILMANVAIHTO  
Lämmöntalteenotolla varustettu tulopoisto

LÄMMITYS  
Vesikiertoinen lattialämmitys

AUTOPAIKAT  
Terve väh. 1 ap / asunto  
Suunnitelmassa 6 uutta ap

## PINTA-ALAT

TONTTI: 1042m2

RAKENNUSOIKEUS YHTEENSÄ (e=0,6):  
1042,33 x 0,6 = 625,40 k-m2

Tontilla sallittu rakennusoikeus ≈ 625,5 k-m2

Talo 1 308 k-m2  
Talo 2 317,5 k-m2

Yhteensä 625,5 k-m2

## VAIHTOKUVA 2.5.2024

Kaupunginosakylä 78	Kortteli/tila 303	Tontti/nro 3	Viranomaisten merkintöjä	
Rakennustoimenpide Uudisrakennus	Rakennuskohteen nimi ja osoite As Oy Hangon Viikinki Puistokatu 12 10900, Hanko	RATU	Piirustuslaji Pääpiirustus	Juoks.nro
Suunnitteluomistojen tiedot	As Oy Hangon Viikinki Puistokatu 12 10900, Hanko	LEPPÄNEN ARKKITEHDIT OY Kutojantie 6-8, 02630 Espoo, Finland GSM +358 50 304 1515	Käyttökiskokko (nro)	Käyttökiskokko (nimi)
Piirtäjä	Suunnittelija	Työnumero	Mittakaavat	Muutostunnus
Pvm 19.3.2024	Vastuullinen suunnittelija Kari Leppänen	445 Koulutus arkkitehti SAFA	1:500	AR 002-001

**LEPPÄNEN**  
www.leppanenarkkitehdit.com  
Kutojantie 6-8 02630 Espoo Finland