

TENHOLANKATU

KÄLVIÄGEN

AHLENTIE

SANDOVÄGEN

GLASBRUKSGATAN

452
Ys
I. II / 15 000

TVÄRMINNENKATU

KAPPELISAAMANTIE

SANTALANTIE

II

II

422

442

451

720

720

720

P

P

E1

E1

E1

E1

E1

II

II

II

II

II

II

II

II

II

II

1

2

3

4

5

13

13

13

13

13

473

473

473

473

473

472

472

472

472

472

0474

0331

0330

476

475

0310

344

12

12

13

13

1

2

3

4

T
4

Denna karta hör till ministeriets för inrikesärendena utslag Nr 2741/357/64 av denna dag. Intygas, Helsingfors i ministeriet för inrikesärendena, den 4 *Aug* 1964

Notarie

Eila Thilman
Eila Thilman









HANGÖ

4. STADSDELEN ; STADSPLAN FÖR INDUSTRIOMRÅDET I HANGÖ NORRA SAMT STADSPLANEÄNDRING, SOM BERÖR KVARTERET 452, DELAR AV SANDÖVÄGEN OCH KÄLVÄGEN SAMT VISSA PARKOMRÅDEN 1:2000

HANKO

4. KAUPUNGINOSA ; HANKO POHJOISEN TEOLLISUUSALUEEN ASEMAKAAVA SEKÄ KORTTELIA 452, SANTALANTIEN JA LÄHTEENTIEN OSIA SEKÄ ERÄITÄ PUISTOALUEITA KOSKEVA ASEMAKAAVAN MUUTOS 1:2000

B e t e c k n i n g a r M e r k i n t ö j ä :

| | | |
|--|---|--------------------------|
|  | Linje 3m utanför fastställelsegränsen 3m vahvistusrajan ulkopuolella oleva viiva | |
|  | Gräns för kvarter och område | Korttelin ja alueen raja |
|  | Gräns för tomt | Tontin raja |
|  | Gräns mellan delar av område för vilka olika planebestämmelser äro gällande Eri kaavamääräysten alaisten alueen osien välinen raja | |
| 461 | Kvartersnummer | Korttelin numero |
| 9 | Tomtnummer | Tontin numero |
| × | Beteckningen avlägsnas | Poistuva merkki |
|  | Kvartersområde för kombinerade industri- och lagerbyggnader Yhdistettyjen teollisuus- ja varastorakennusten korttelialue | × |
|  | Kvartersområde för byggnader för social verksamhet Sosiaalista toimintaa palvelevien rakennusten korttelialue | |
|  | Parkområde | Puistoalue |
|  | Järnvägsområde | Rautatiealue |
| SANDÖV SANTAL | Namn på gata | Kadun nimi |

S t a d s p l a n e b e s t ä m m e l s e r
A s e m a k a a v a m ä ä r ä y k s i ä :

I, II/15000 Den romerska siffran anger det våningsantal som bör iakttagas och den arabiska siffran högsta tillåtna våningsarealen i kvadratmeter

I, II/15000 Den romerska siffran anger det våningsantal som bör iakttagas och den arabiska siffran högsta tillåtna våningsarealen i kvadratmeter.

Roomalainen luku osoittaa noudatettavan kerrosluvun ja arabialainen luku suurimman sallitun kerrosalan neliömetreinä.

På kvartersområde för kombinerade industri- och lagerbyggnader får tomt bebyggas med byggnader i 1 och 2 våningar på minst 7 meters avstånd från gränsen mot grannen. Våningsarealen får motsvara högst 50 % av tomtens areal.

Yhdistettyjen teollisuus- ja varastorakennusten korttelialueella saa tontille rakentaa 1- ja 2- kerroksisia rakennuksia vähintään 7 metrin päähän naapurin rajasta. Kerrosala saa olla enintään 50% tontin pinta-alasta.

På kvartersområde för kombinerade industri- och lagerbyggnader får på tomt reserveras högst två bostäder för den för byggnadernas skötsel nödvändiga personalen.

Yhdistettyjen teollisuus- ja varastorakennusten korttelialueella saa tontille varata enintään kaksi asuntoa rakennusten hoidon kannalta välttämätöntä henkilökuntaa varten.

På kvartersområde för byggnader för social verksamhet får reserveras bostäder för den nödvändiga personalen.

Sosiaalista toimintaa palvelevien rakennusten korttelialueella saa varata asuntoja välttämätöntä henkilökuntaa varten.

06

Del av tomt, som bör lämnas obebyggd och hållas i gott skick. Tontin osa, mikä on jätettävä rakentamattomaksi ja pidettävä hyvässä kunnossa

Helsingfors den 25.7.1963

Yrjö Sormunen

Yrjö Sormunen arkitekt