



# HANGON KAUPUNKI

---

# HANGÖ STAD

## Projektplan, Vindskydd och grillplatser

6.2.2024

Tekniska och miljöverket, Kommunteknik

planeringsassistent Kristiina Boström-Förström



Vindskydd och grillplatser

## Innehåll

Pärmsida

Innehållsförteckning

1. Utgångsläge .....	1
2. Målsättning.....	4
3. Utförande .....	5
4. Kostnader.....	6
5. Konsekvenser.....	7

Bilagor:

Bilaga 1 Vindskydd och grillplatser på kartan

Liite 2 Motion

Liite 3 Sammandragstabell (tidigare behandling)

Liite 4 Naturskyddsområden, NTM

*Bild 1. Vindskyddet vid Trollstigen i Furunäs (vindskyddet underhålls av idrottsväsendet)*



Vindskydd och grillplatser

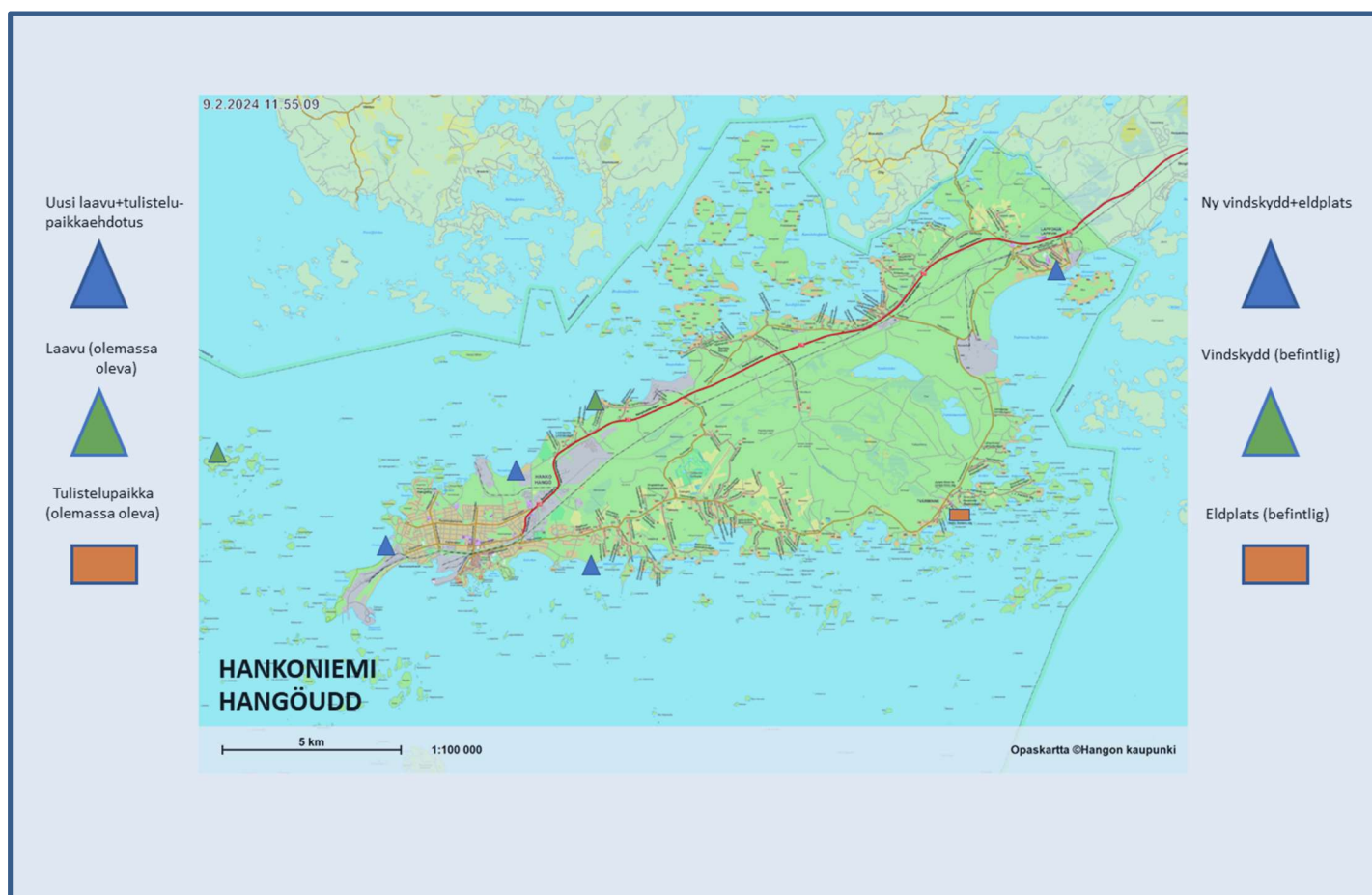
## 1. Utgångsläge

### 1.1 Allmänt

Hangö stad är omgiven av havet och en mångsidig natur med fina frilufts- och rekreationsområden. Friluftslivet är livligt och såväl Hangöbor, som turister och fritidshangöbor är alla flitiga användare av rekreationstjänsterna. Behovet av nya grillplatser och vindskydd har framkommit som önskemål i olika diskussioner, respons och initiativ. Hangö stads tekniska och miljöverk har berett en vidarebehandling av en fullmäktigemotion om vindskydd och grillplatser.

En del av de vindskyddsplatser och områden som föreslogs i det ursprungliga förslaget har utarrenderats och är inte längre tillgängliga. Verket har utifrån den aktuella situationen och inkommen respons berett lämpliga alternativa vindskyddsplatser och beslutat att föreslå de nya områden som visas på kartan (bild 2). Respons har erhållits från Lappvik byaförening, bildningsväsendet och allmänheten. Lämpliga vindskydd och eldstadsplatser har placerats på olika sidor av Hangöudd på de platser som visas på kartan. Även de befintliga vindskydden och grillplatserna tillgängliga för alla visas på kartan.

Bild 2. Kartframställning över befintliga och nya vindskydds-/ grillplatsförslag



## 1.2 Befintliga vindskydd och eldstadsplatser

Ett stort vindskydd har byggts på Gunnarsören i samband med Baces-projektet. En naturstig, skyltar och en ny brygga har också med statsstöd byggts på ön år 2021.

*Bild 3. Gunnarsören laituri (Bild: Ronny Sundberg)*



*Bild 4. Vindskydd (Bild: Jaana Sarnikorpi)*



I Tvärminne byggdes en tillgänglig grillplats och naturstig år 2021. På området har även byggts skyltar och parkeringsplatser.

*Bild 5. Grillplatsen i Tvärminne by och Bild 6. Vindskyddet på Trollstigen i Furunäs (idrottsväsendet)*



*Bild 7. Lappvik strand (Nylands rekreatiomsområdesförenings område)*



## 2. Mål och nya platser

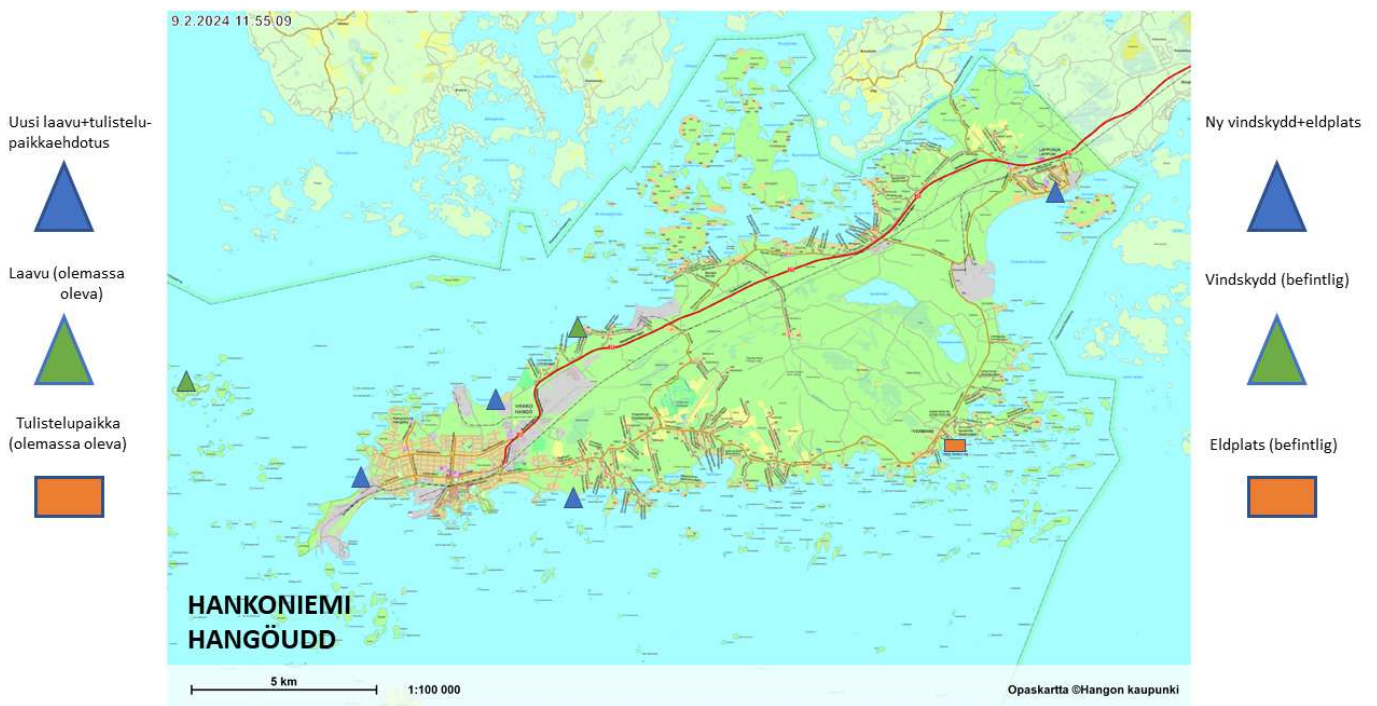
**Målsättningen** med projektet är att öka rekreationsområdenas användarvänlighet på Hangö udd.

Äganderätten till platsen för det planerade vindskyddet och grillplatsen i Lappvik har ändrats sedan nämndens senaste möte, den tidigare föreslagna platsen för båthamnen är privat, så platsen för vindskyddet har planerats om tillsammans med byaföreningen. En sådan lämplig plats finns på stranden i närheten av Lappvik dansbana. Platsen var tidigare utarrenderad åt den frivilliga brandkåren, men avtalet har löpt ut och byaföreningen har nu en arrendeansökan inne för handläggning.

Även de planerade platserna för vindskydd inom stamstaden har efter vindskyddsmotionen omprövats vid verket och placeringsförslag som erhöles i nätförfrågan har inkluderats. För att undvika risken för sannolik skadegörelse nära bosättningen har två platser övervägts för vindskydd i stamstaden: vid det så kallade gamla bilfältet i början av naturstigen norr om Tulludden och på Stenuddens naturskyddsområde på den södra sidan av Hangö. På så sätt skulle vindskydden och grillplatserna på olika sidor av Hangö udd betjäna alla Hangöbor och turister som besöker Hangö.

Ett officiellt utlåtande om vindskyddsplatserna begärs från NTM-centralen och nödvändiga tillstånd söks innan konstruktioner placeras på naturskyddsområden. I enlighet med beslutet om grundande av naturskyddsområdet (för LTA-områdets del beslutet om avgränsning) kommer det att utredas om det utan undantagstillstånd är möjligt att placera konstruktioner på skyddsområden eller i deras närhet. Uppförande av nya konstruktioner såsom vindskydd eller grillplatser på naturskyddsområden kräver undantagslov, men det är möjligt att tillstånd kan bedömas från fall till fall.

Förslag till nya eldstads- och vindskyddsplatser presenteras med blå symboler på kartan nedan.



*Bild 6 och 7. Det finns rum för ett vindskydd och en eldstadsplats på det allmänna strandområdet vid dansbanan i Lappvik*



### 3. Utförande

Bild 8. Produktkort på en grillplats

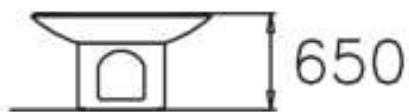
**LAPPSET**

NF7691

MIKA GRILLI 1250MM



Puistoon, rannalle, pihalle ja kaikkialle julkisiin ulkoiloihin suunnitellut suuret grillit ovat halkaisijaltaan 1250 mm tai 800 mm, joten useammallekin grillaajalle löytyy tilaa. Lappsetin grillit on valmistettu 5 mm pöytämaalatusta teräksestä ja ne kestävät niin grillikauden tulisen hehkin kuin talven paukkuhäkkeitkin. Väli on metallimusta ja grillit kiinnitetään alustaansa pinta-asennuksena tai syväperusteisena. Mika-grillissä on suuri kiinteä palstontila. Polttopaui asetellaan riittävän alle.



Tuotteen pituus, mm	1250
Tuotteen leveys, mm	1250
Tuotteen korkeus, mm	650
Perustusvaihtoehdot	surface_mounting ground_anchoring
Metalliosat	sp_mounting

Lappset Group Oy  
Hämeen 17, PL 8146, 06101 Rovaniemi  
myynti@lappset.com | www.lappset.fi

© Lappset Group Oy. Kaikki oikeudet pidätetään.

Bild 9. Bilder på olika typer av vindskydd





#### 4. Kostnader

Projektet kommer att genomföras i år. Under jubileumsåret Hangö 150 år 2024 färdigställs först Lappvik grillplats och vindskydd. Ett andra vindskydd och en eldstadsplats byggs antingen på fältet vid Tulluddens naturstig eller på Stenudden i Furuvik. Alla dessa områden ägs av Hangö stad.


Bild 10 kostnadstabell

1.1.2024 Kustannusarvio laavut (grillit)				
	Tulliniemi pohjoinen grillikota	Tulliniemi pohjoinen laavu + grillipaikka	Stenudden penkit + grillipaikka	Lappohjan tanssilavan alue, laavu + grillipaikka
Laavu, pieni grilli (erillinen)		1590		1590
Grillikota	3320	2880	2880	2880
grilli (kotaan)	1940			
asennus+muut kulut	1000	1000	1000	1000
penkit			500	
	6260	5470	4380	5470
alv+				
Kustannusarvio yhteensä noin 15000-19000	6260	8760	8760	5470

Vaihtoehto I (2 laavua ja grilliä sekä penkit)  
20490

Vaihtoehto II (2 laavu + grilli ja grillikota)  
22990

*Bilderna 11 och 12. Bild 11 från naturstigen på den norra sidan av Tulludden, och bild 12. det s.k. gamla bilfältet vid Tulluddens naturstig*



## 5. Konsekvenser

Att vistas ute vid havet och i skogsterräng är bra vardagsmotion. I en naturlig miljö riktas uppmärksamheten mot något annat än motionsprestationen och motionen kan upplevas mindre ansträngande än motionerande inomhus. Det har också vetenskapligt bevisats att motion i naturen sänker blodtrycket, förbättrar humöret och hjälper vid återhämtningen från stress.

På Hangö udd kan du lätt ge dig ut i naturen och vandra direkt från hemdörren, oavsett på vilket område i staden du bor. Naturstigar och utflyktsmål finns lämpligt belägna på olika håll i staden. Vissa platser är utformade för att vara tillgängliga, till exempel Tulluddens södra strand där en strandpromenad och en liten tillgänglig parkeringsplats har byggts.

Genom att på naturstigar och andra platser utöka antalet rastplatser är det möjligt att koppla samman många utflyktsmål och göra också längre vandringar på Hangö udd. Välunderhållna naturstigar, vindskydd och grillplatser gör det behagligt att röra sig i naturen.

*Bild 13. Furuvik, Stenuddens naturskyddsområde på den södra sidan av Hangö udd och den föreslagna vindskyddsplatsen.*

