



## LAUSUNTOPYYNTÖ 102/2024

Hangon kaupunki pyytää lausuntoanne koskien

### **Laavu- ja grillipaikkojen sijoitus virkistysalueiden läheisyyteen**

Lausunto pyydetään toimittamaan **26.4.2024** mennessä sähköisesti

[kirjaamo@hanko.fi](mailto:kirjaamo@hanko.fi)

tai osoitteella Hangon kaupunki, Tekninen ja ympäristövirasto, Santalantie 2, 10900 Hanko.

Mikäli emme ole saaneet lausuntoanne em. ajankohtaan mennessä eikä toimestanne ole pyydetty lisäaikaa, katsomme, ettei Teillä ole asiassa huomautettavaa.

Lausunnossa tulee ilmoittaa mihin sähköposti- tai postiosoitteeseen voimme lähettää vastineet lausuntoihin.

Toimeksi saaneena,

Kristiina Boström-Förström  
suunnitteluavustaja  
[kristiina.bostrom-forstrom@hanko.fi](mailto:kristiina.bostrom-forstrom@hanko.fi)

### LIITTEET

Suunnitelma

### JAKELU

- Länsi-Uudenmaan pelastuslaitos
- Maakuntamuseo
- Sivistyslautakunta
- Ympäristölautakunta
- Esteri työryhmä
- Ely-keskus
- Nuorisoraati
- Hymy
- Hansea
- Lappohjan kyläyhdistys



## BEGÄRAN OM UTLÅTANDE 102/2024

Hangö stad ber Ert utlåtande gällande

### Placering av vindskydd- och grillplatser vid rekreationsområden

Utlåtandet begärs inlämna senast den **26.4.2024** per epost till [kirjaamo@hanko.fi](mailto:kirjaamo@hanko.fi) eller adresseras till Hangö stad, tekniska och miljöverket, Sandövägen 2, 10900 Hangö.

Om vi inte fått ert utlåtande inom ovannämnda tid och om Ni inte heller bett om tilläggstid, anser vi att Ni inte har något att anmärka i ärendet.

I utlåtandet bör meddelas till vilken epost- eller postadress som bemötanden till utlåtanden kan skickas.

Enligt uppdrag,

Kristiina Boström-Förström  
planeringsassistent  
[kristiina.bostrom-forstrom@hanko.fi](mailto:kristiina.bostrom-forstrom@hanko.fi)

BILAGOR

Planeförslagskarta

DISTRIBUTION

- Räddningsverket
- Landskapsmuseét
- Bildningsnämnden
- Miljönämnden
- Esteri arbetsgruppen
- Ely-centralen
- Ungdomsråd
- Hympy
- Hansea
- Lappvik byförening



# HANGON KAUPUNKI HANGÖ STAD

## Hankesuunnitelma, Laavuja ja tulentekopaikkoja

6.2.2024

Tekninen ja ympäristövirasto, Kuntatekniikka

suunnitteluavustaja Kristiina Boström-Förström



Laavut ja grillipaikat

## Sisällys

Kansilehti

Sisällysluettelo

1. Lähtötilanne .....	1
2. Tavoite .....	3
3. Toteutus.....	5
4. Kustannukset .....	7
5. Vaikutukset .....	9

Liitteet:

Liite 1 Laavut ja tulistelupaikat kartalla

Liite 2 Aloite

Liite 3 Yhteenvetotaulukko (aiempi käsittely)

Liite 4 Luonnonsuojelualueet, Ely

*Kuva 1. Furunäsin laavu Peikonpolulla (laavua huoltaa liikuntatoimi)*



Laavut ja grillipaikat



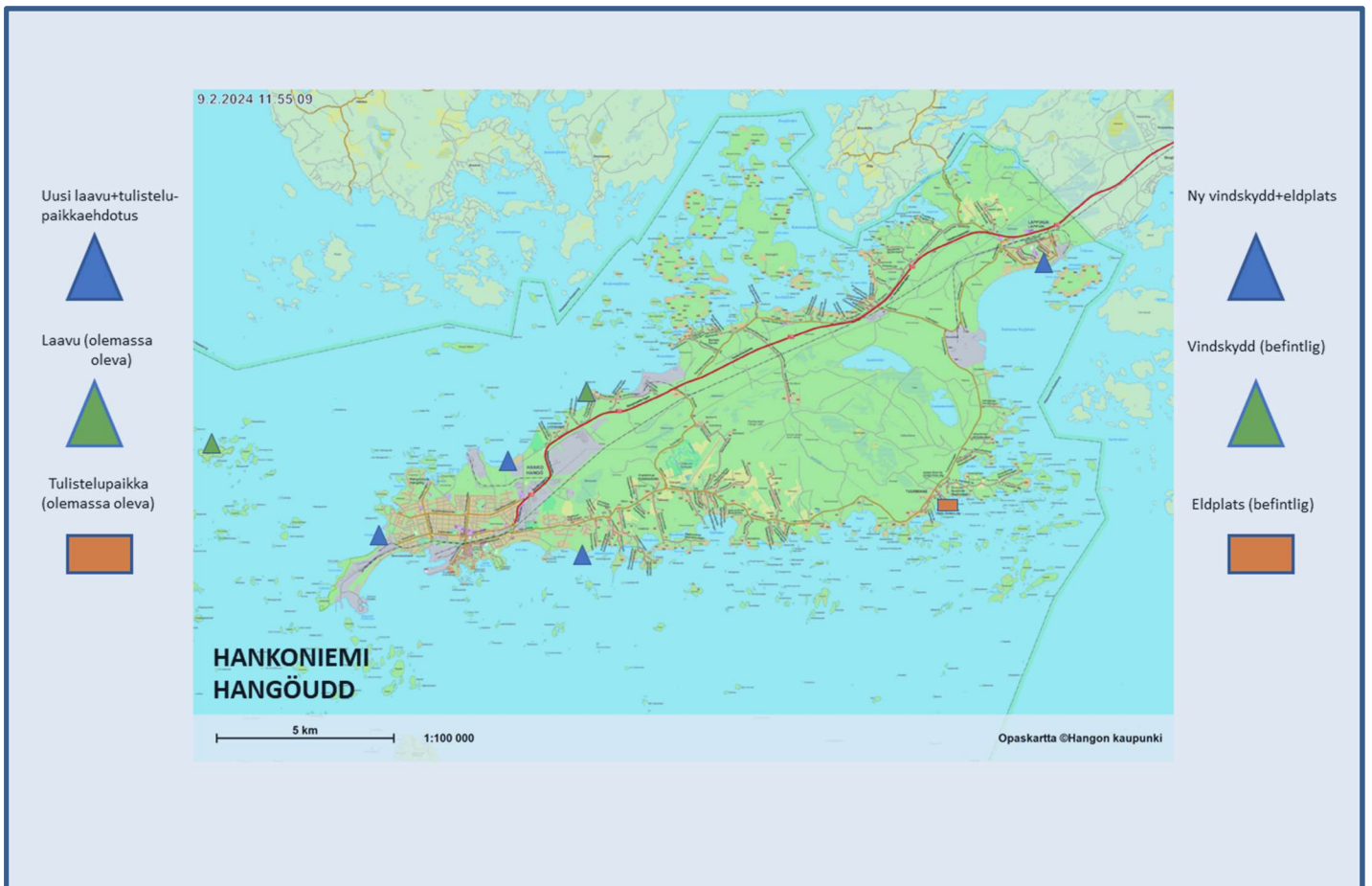
## 1.Lähtötilanne

### 1.1 Yleistä

Hankoniemeä ympäröi meri ja monipuolinen luonto ja hienot ulkoilu- ja virkistysalueet. Retkeily on vilkasta, sekä hankolaiset, turistit ja myös kakkoshankolaiset ovat ahkeria virkistyspalvelujen käyttäjiä. Uusien grillipaikkojen ja laavujen tarve on ollut toiveena erilaisissa keskusteluissa, palautteissa ja siitä on tehty aloitteita. Hangon kaupungin teknisessä ja ympäristövirastossa on laadittu esitys koskien laavuja ja grillipaikkoja, liittyen aikaisemmin tehtyyn valtuustoaloitteeseen.

Alkuperäisessä esityksessä esitetyistä laavupaikoista ja alueista osa on vuokrattu, eivätkä ole enää käytettävissä. Sopivia vaihtoehtoisia laavupaikkoja on valmisteltu tämänhetkisen tilanteen ja saadun palautteen perusteella virastossa ja päädytty esittämään kartassa olevia uusia alueita (kuva 2). Lappohjan kyläyhdistykseltä, sivistystoimelta ja yleistä palautetta on saatu. Sopivia laavu ja tulistelupaikkoja on sijoitettu eri puolille Hankoniemeä kartan esittämiin paikkoihin, myös nykyiset kaikkien käytettävissä olevat laavut ja tulen-tekopaikat on esitetty kartassa.

Kuva 2. Karttaesitys olemassa olevista ja uusista laavu-/ grillipaikkaehdotuksista



## 1.2 Olemassa olevia laavuja ja tulistelupaikkoja

**Gunnarsöreniin** on tehty Baces hankkeen yhteydessä iso laavu. Valtionavustuksella 2021 saareen on tehty myös luontopolku, opastauluja ja uusi laituri.

*Kuva 3. Gunnarsörenin laituri (kuva: Ronny Sundberg)*



*Kuva 4. Laavu (kuva: Jaana Sarnikorpi)*



**Tvärminneen** on tehty esteetön grillitasanne ja luontopolku vuonna 2021. Alueelle on tehty myös opastauluja ja pysäköintipaikat.

*Kuva 5. Tvärminnen kylän luontopolun grillitasanne ja kuva 6. Furunäsin laavu Peikonpolulla (liikuntatoimi)*



*Kuva 6. Lappohjan ranta (Uudenmaan virkistysalueyhdistyksen alue)*





## 2. Tavoite ja uudet paikat

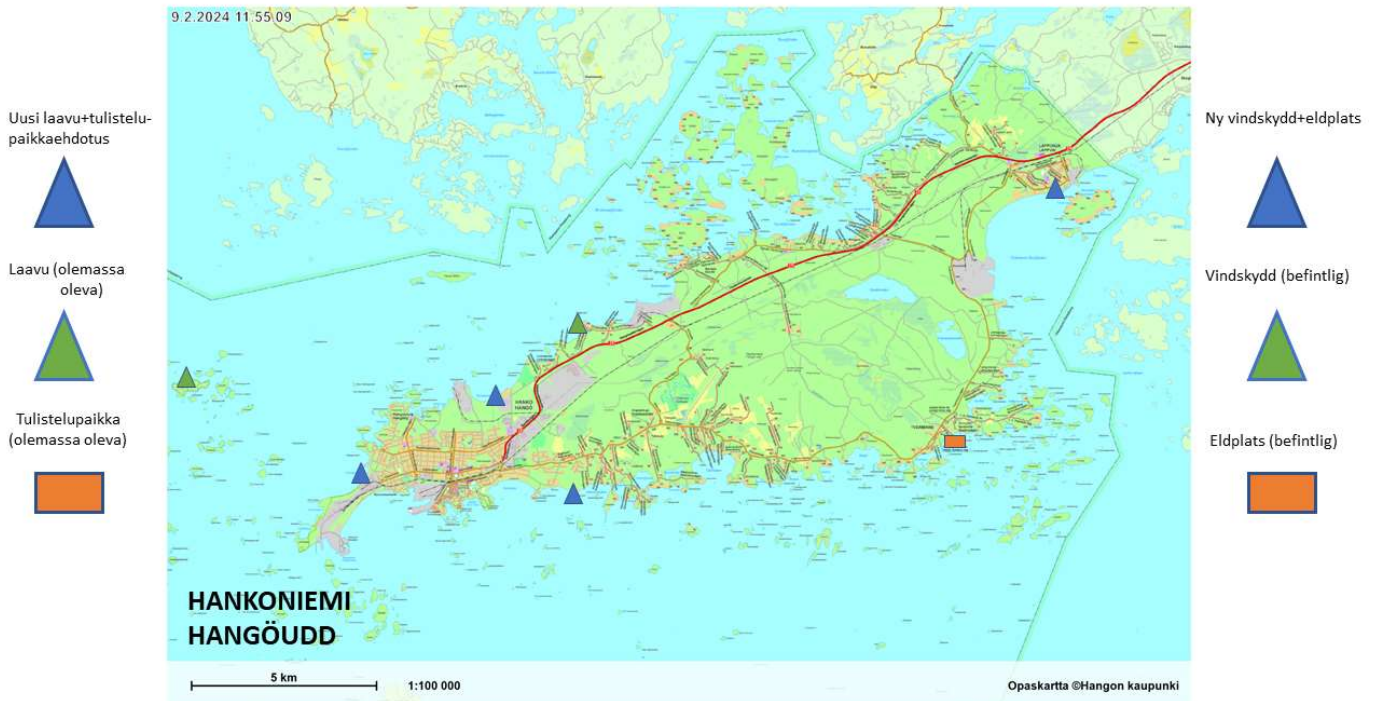
Hankkeen **tavoitteena** on lisätä virkistysalueiden käytettävyyttä Hankoniemellä.

Lappohjaan sijoitettavaksi suunnitellun laavun ja grillipaikan alueen omistus on edellisen käsittelyn jälkeen muuttunut, aiempi ehdotettu venesataman alue ei ole enää käytettävissä, joten Lappohjan laavun paikkaa on suunniteltu kyläyhdistyksen kanssa uudelleen. Tällainen sopiva paikka on Lappohjan tanssilavan läheisyydessä rannalla.

Kantakaupunkiin suunnitellut laavujen paikat on myös laavualoitteen käsittelyn jälkeen arvioitu virastossa uudelleen ja otettu mukaan muita esiin tulleita sopivia paikkaehdotuksia. Lähellä asutusta olevien laavujen todennäköisen ilkeivallan välttämiseksi laavuille on mietitty ehdotusten perusteella kantakaupungissa kaksi paikkaa: luontopolun alkuosassa ns. vanha autokenttä Tulliniemen pohjoispuolella ja Hangon eteläpuolella luonnonsuojelualueella Stenudden, mikäli se on luonnonsuojelualueille mahdollista. Näin eri puolille Hankoniemeä sijoitettavat laavut ja grillipaikat palvelisivat kaikkia hankolaisia ja hangossa vierailevia turisteja.

Ely-keskukselta pyydetään laavupaikoista virallinen lausunto ja haetaan tarvittavat luvat, ennen kuin rakenteita sijoitetaan luonnonsuojelualueille. Luonnonsuojelualueen perustamispäätöksen ( LTA-alueen osalta rajaus päätöksen) mukaisesti selvitetään, onko ehdotetuilla alueilla mahdollista ilman poikkeuslupaa sijoittaa rakenteita suojelualueille tai niiden läheisyyteen. Uusien rakenteiden kuten laavu- tai grillipaikkojen tekeminen luonnonsuojelualueille vaatii poikkeuslupan, mutta se on mahdollista, lupa arvioidaan tapauskohtaisesti.

Ehdotetut uudet tulenteko- ja laavupaikkoja on esitetty alla olevassa kartassa sinisellä symbolilla.



Kuva 7a ja 7b. Lappohjan tanssilavan tontin yleisellä ranta-alueella on tilaa laavulle ja tulentekopaikalle





### 3. Toteutus

Kuva 8. Tuotekortti grillipaikka

**LAPPSET**

NF7691

MIKA GRILLI 1250MM



Puistoon, rannalle, pihalle ja kaikille julkisiin ulkotiiloihin suunnitellut suuret grillit ovat hakaisijanaan 1250 mm tai 800 mm, joten useammallekin grillaajalle löytyy tilaa. Lappeen grillit on valmistettu 5 mm pöytämaalatusta teräksestä ja ne kestävät niin grillikauden tulisen hetken kuin talven paukukupakkasetkin. Väri on metallimusta ja grillit kiinnitetään alustaansa pinta-asennuksena tai syväperusteisena. Mika-grillissä on suuri kiinteä paistontila. Pottopuut asetellaan ritilän alle.



Tuotteen pituus, mm	1250
Tuotteen leveys, mm	1250
Tuotteen korkeus, mm	650
Perustusvaihtoehdot	surface_mounting ground_anchoring
Metalliosat	ep_mounting

Lappset Group Oy  
Häkkinen 17, P.O. Box 8146, 00101 Rovaniemi  
myynti@lappset.com | www.lappset.fi

© Lappset Group Oy. Kaikki oikeudet pidätetään.

*Kuvat 9. Kuvia erityyppisistä laavuista*



#### 4. Kustannukset

Hanke toteutetaan tänä vuonna. Hanko 150 juhluvuoden 2024 aikana valmistetaan ensin Lappohjan grillipaikka ja laavu. Toinen laavu ja tulistelupaikka rakennetaan joko Tulliniemen luontopolun kentälle tai Furuvin Stenuddenille. Kaikki nämä alueet ovat Hangon kaupungin omistuksessa.

*Kuva 10 a Kustannusarvio ja 10 b Suuren suosion saavuttanut Tulliniemen Eteläranta*

1.1.2024 Kustannusarvio laavut (grillit)					
	Tulliniemi pohjoinen grillikota	Tulliniemi pohjoinen laavu + grillipaikka	Stenudden penkit + grillipaikka	Lappohjan tanssilavan alue, laavu + grillipaikka	
Laavu, pieni grilli (erillinen)			1590		1590
Grillikota	3320		2880		2880
grilli (kotaan)	1940				
asennus+muut kulut	1000		1000	1000	1000
penkit			500		500
	6260		5470	4380	5470
alv+					
Kustannusarvio yhteensä noin 15000-19000	6260		5470	4380	5470

Vaihtoehto I (2 laavua ja grilliä sekä penkit) 10940  
Vaihtoehto II (2 laavu + grilli ja grillikota) 11730





*Kuvia 11 ja 12. Tulliniemen pohjoisen puolen luontopolusta, kuva 11. alkuosa ja kuva 12. ns. vanha autokenttä Tulliniemen luontopolun vieressä, jossa on luonteva laavupaikka*



## 5. Vaikutukset

Ulkoileminen meren äärellä ja metsäisessä maastossa on hyvää arkiliikuntaa. Luonnollisessa ympäristössä huomio kiinnitetään muuhun kuin harjoitusasuun ja liikunta voidaan kokea vähemmän rasittavaksi kuin sisäliikunta. Luonnossa liikkumisen on myös tieteellisesti todistettu alentavan verenpainetta, kohentavan mielialaa ja auttavan toipumaan stressistä.

Hankoniemellä voi helposti lähteä ulkoilemaan ja retkeilemään suoraan omalta kotioveltaan, riippumatta siitä millä kaupunkialueella asuu. Luontopolkuja ja retkeilykohteita on sopivasti eri puolilla kaupunkia. Osa kohteista on suunniteltu myös esteettömiksi, kuten Tulliniemen Eteläinen ranta jonne on rakennettu lankonkireitti ja pieni esteetön pysäköintipaikka.

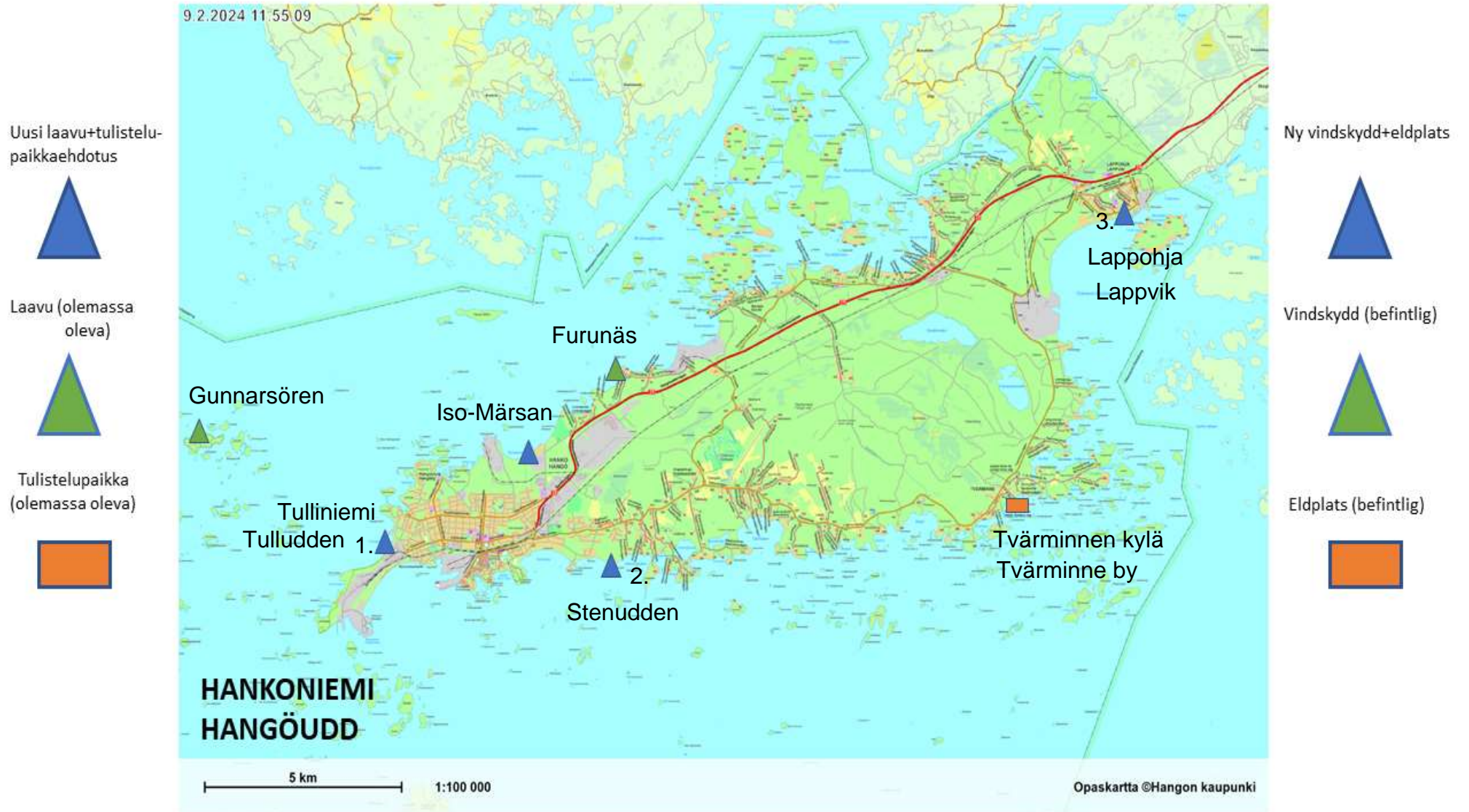
On mahdollista yhdistää monia retkeilykohteita ja tehdä pitkiäkin vaelluksia Hankoniemellä, kun luontopoluille ja muille kohteille lisätään taukopaikkoja. Huolletut luontopolut, laavut ja tulistelupaikat tekevät luonnossa liikkumisesta miellyttävää ja lisäävät virkistysalueiden käytettävyyttä.

*Kuva 13. Furuviik, Stenuddenin luonnonsuojelualue Hankoniemen eteläpuolella ja ehdotettu laavupaikka.*

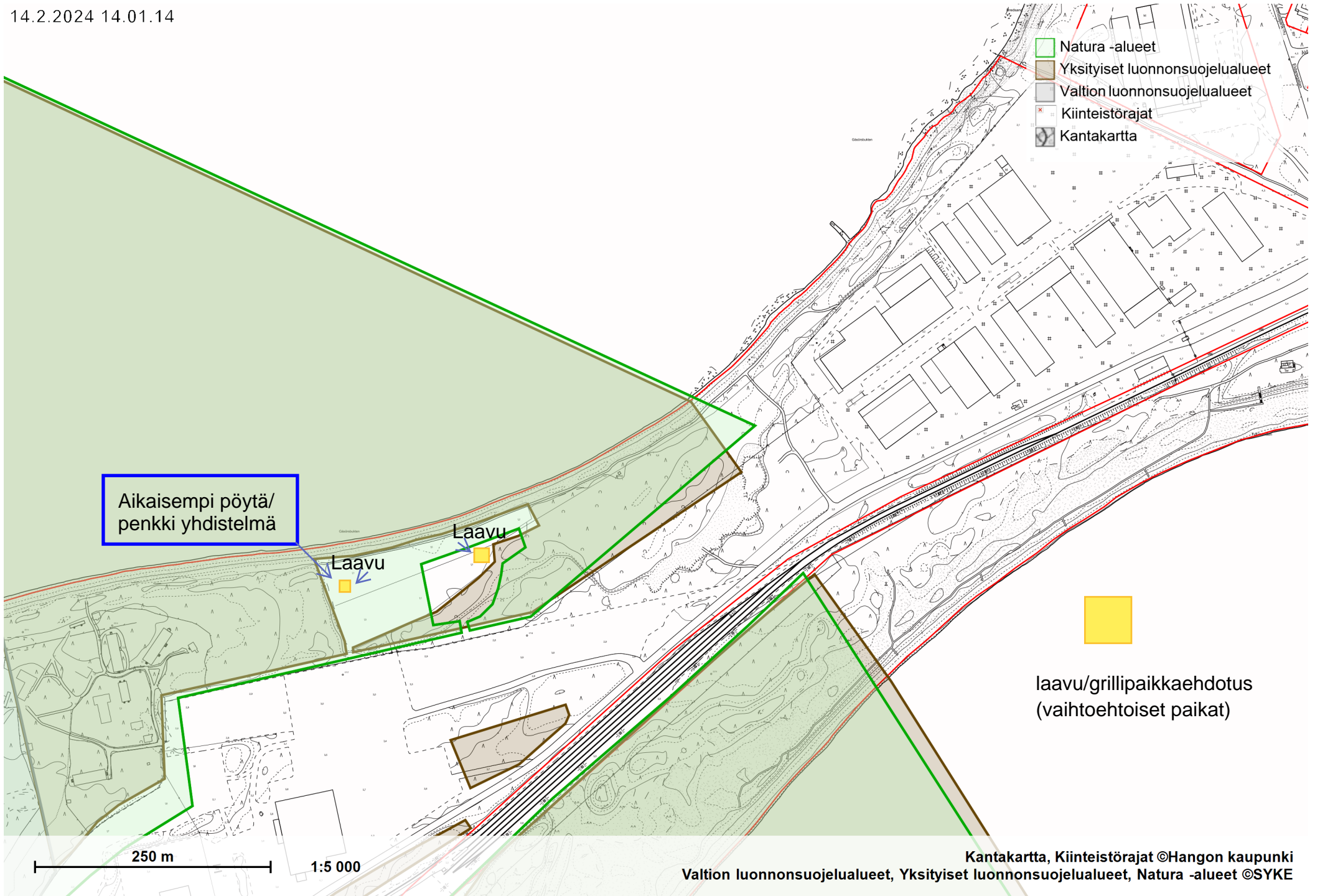




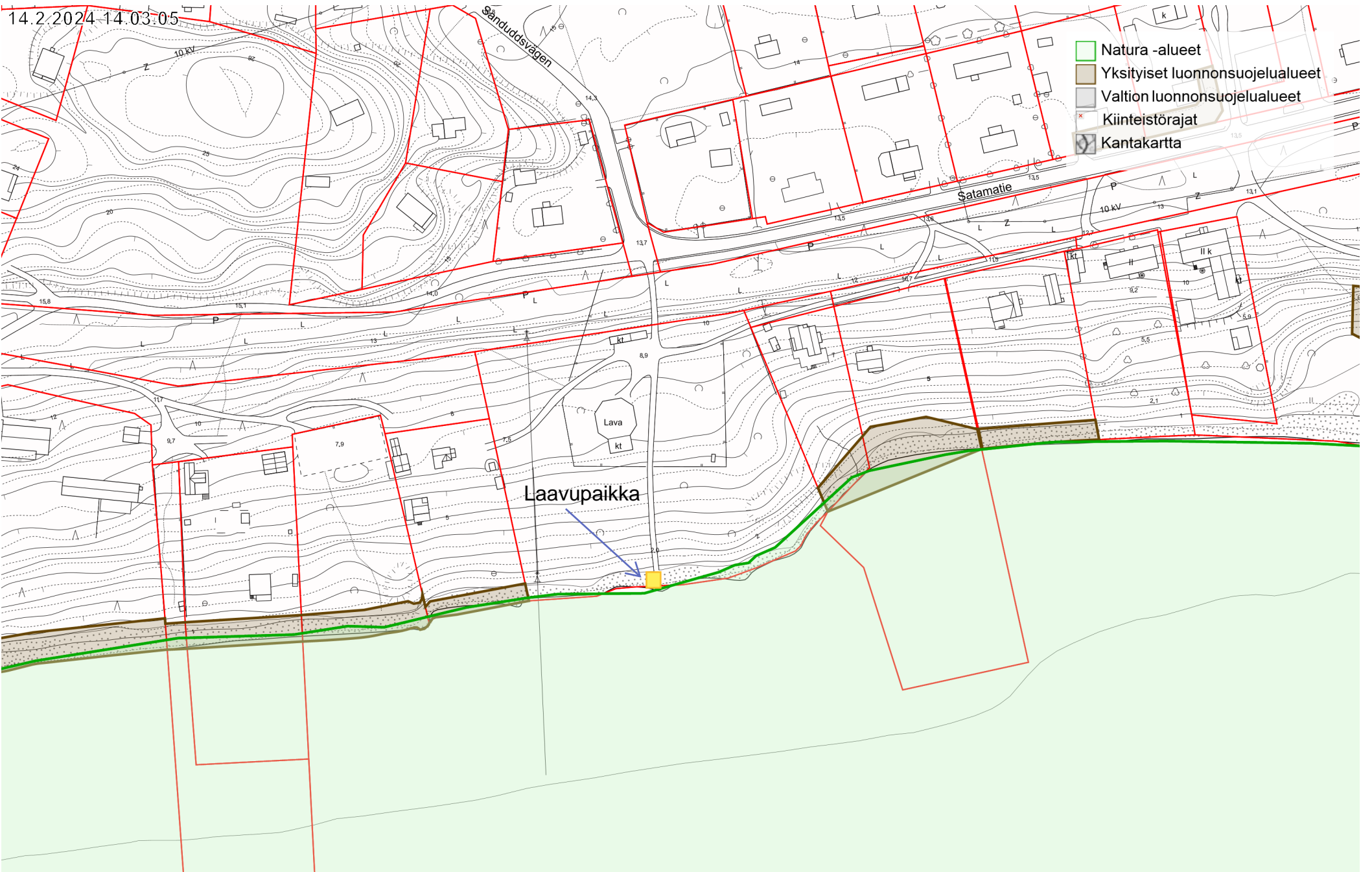
Ensisijaiset ehdotetut laavuupaikat 1. ja 3.







14.2.2024 14.03:05



100 m

1:2 000